



## Bouger Nature en Bourgogne



# AUTOUR DU MONT DROUOT

Ce sentier **Circuit non itinérant**

vous

conduira

sur le tracé

du

Bibracte- départ : **Le grand parking à l'entrée de Flavigny-sur-Ozerain**

Alésia, voie

**Facile**

de 120 km

reliant ces

**1h40**

deux sites

historiques

**5.1 km**

majeurs. Le

Mont

Drouot

**Jaune**

vous

apparaîtra

alors pour

révéler sa vraie nature : le lien entre les deux villages de Flavigny-sur-Ozerain et d'Alise-Sainte-Reine, sur lesquels vous aurez une vue imprenable. Cette terre d'Histoire nous rappelle qu'à cet endroit était installé un camp de César.

Si le cœur vous en dit à la fin de la balade, vous pourrez parcourir les rues de Flavigny-sur-Ozerain recensé parmi les "plus beaux villages de France" et y déguster les célèbres Anis de Flavigny.



À éviter en période de chasse (de mi-septembre à fin février les jours concernés).




Avant de partir, n'oubliez pas de consulter nos conseils de sécurité  
(/marcher-en-toute-sécurité-0)

## TOPOGUIDE

- ① Départ sur le grand parking à l'entrée de Flavigny-sur-Ozerain. Ce chemin coïncide sur près de la moitié avec le Bibracte-Alésia. Traverser la D9 et longer les remparts du village sur 250 m. Tourner à gauche. Au premier croisement continuer tout droit.
- ② Passer en bas des Tanneries et continuer tout droit jusqu'à rencontrer la D9. La traverser et continuer tout droit sur le grand chemin pendant environ 1.2 km.
- ③ A l'embranchement, quitter le Bibracte-Alésia, prendre à gauche dans la forêt sur 600 m. Au second embranchement, continuer sur la gauche puis poursuivre tout droit sur le chemin qui passe dans les buis.
- ④ Après 900 m, ignorer les deux intersections et continuer tout droit sur environ 350 m.
- ⑤ A cette intersection, tourner à gauche et descendre tout droit en direction de la D9.
- ⑥ Avant la D9, prendre à droite le petit sentier montant. Tourner à gauche suivre le chemin pour rejoindre le parking.

# Autour du Mont Drouot

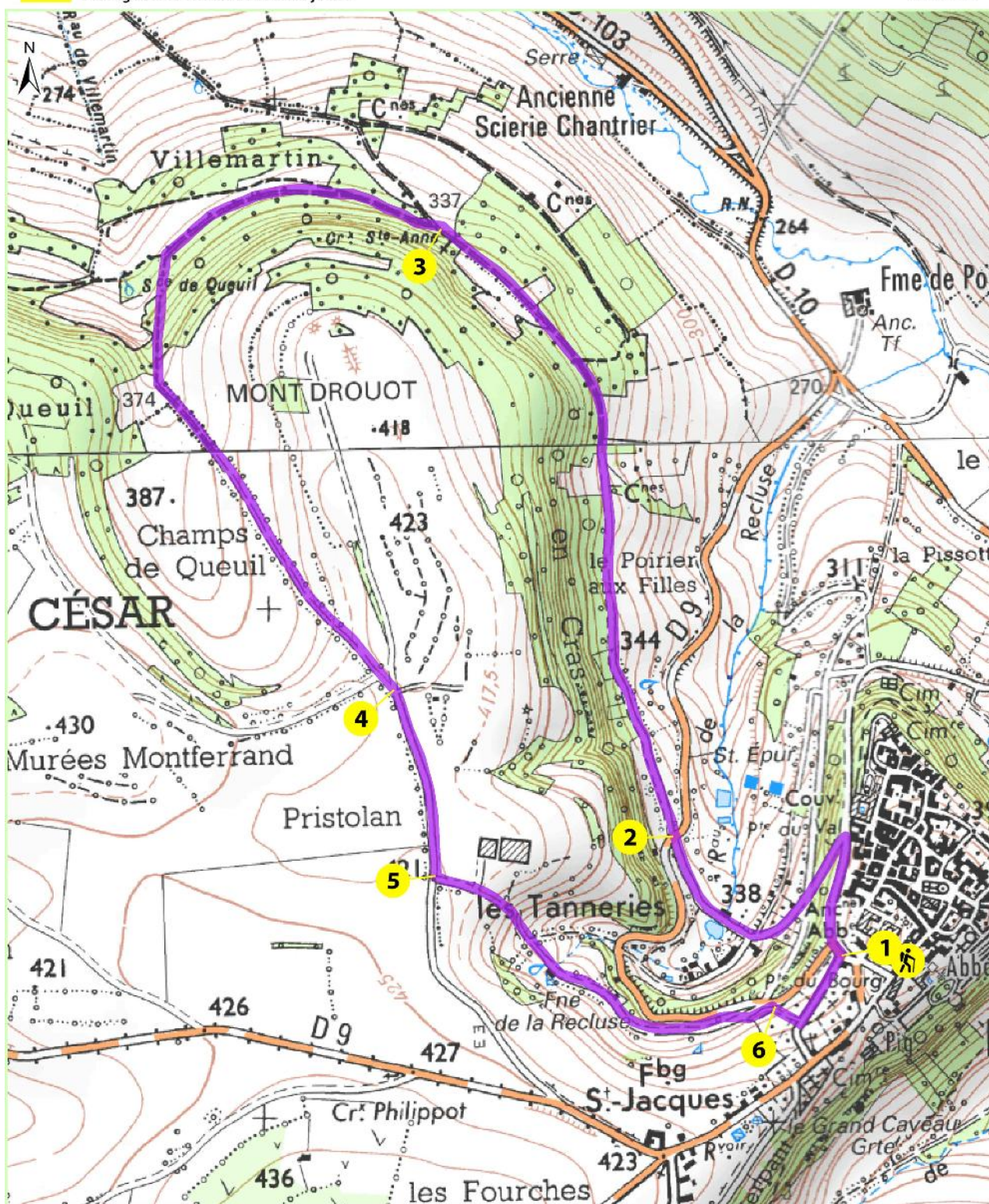
## Légende

-  **Départ**
-  **Circuit de randonnée**
-  **Balisage sur le terrain de couleur jaune**

Circuit de 5,1 km  
durée approximative de 1h40



1:10 000



« Scan25 © »  
Copyright « ©IGN »  
Copyright « © GeoBourgogne »  
"reproduction interdite"  
"Licence étendue n°2009 - CISE29-32"



Sentier inscrit au  
Plan Départemental des Itinéraires  
de Promenade et de Randonnée